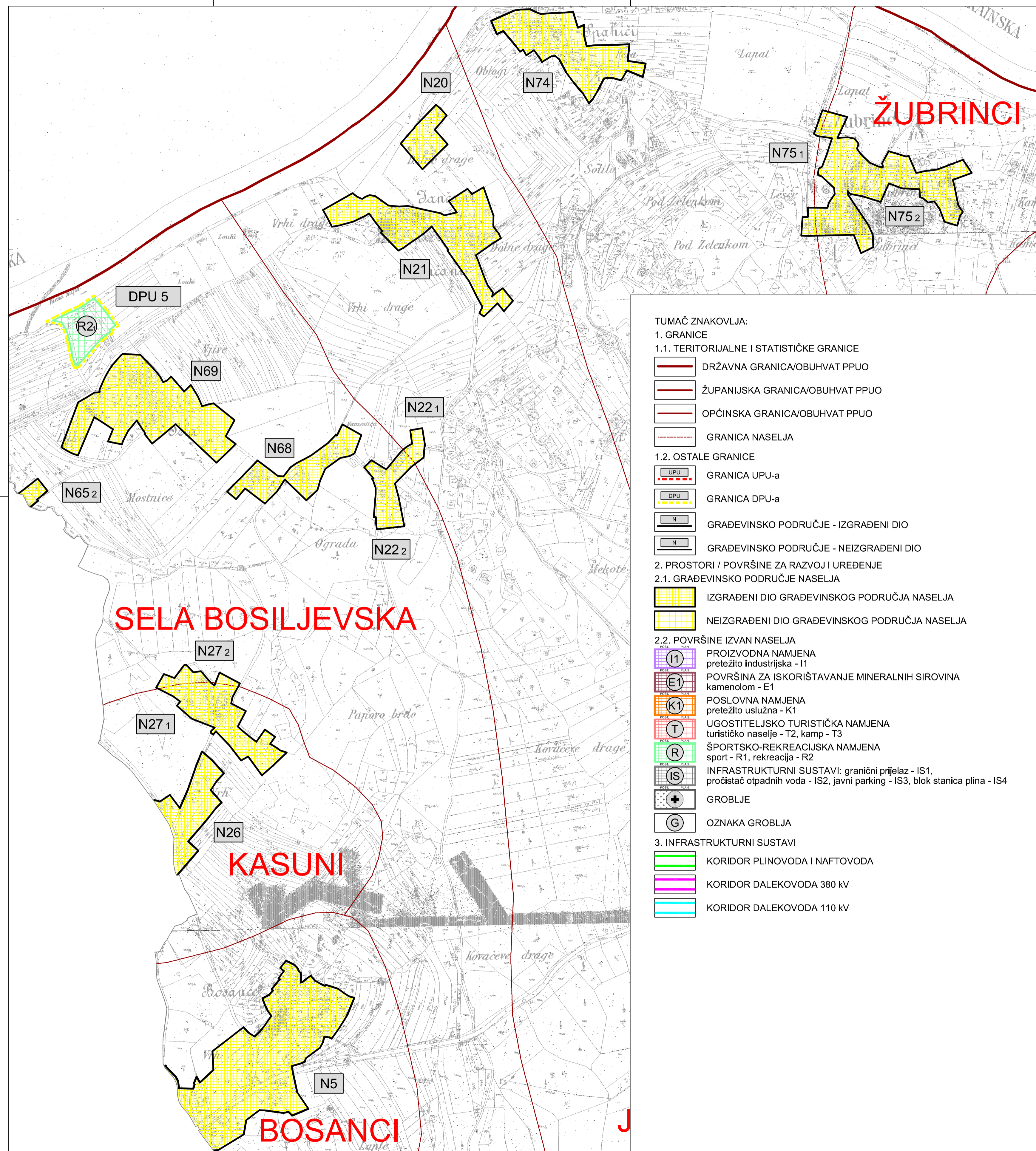



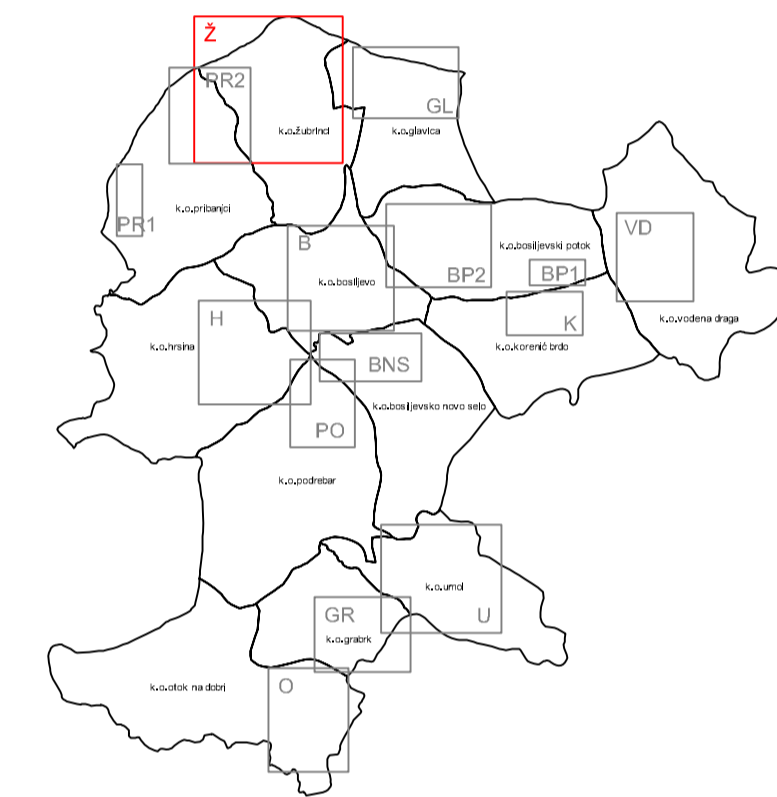
KARLOVAČKA ŽUPANIJA
OPĆINA BOSILJEVO
PROSTORNI PLAN UREĐENJA

GRAĐEVINSKA PODRUČJA NASELJA

Nositelj izrade: Karlovačka županija, Općina Bosiljevo
 Stručni izraditelj: **ADF** d.o.o. za arhitekturu, projektiranje, savjetovanje, urbanizam i prostorno uređenje



- TUMAČ ZNAKOVLJA:**
- 1. GRANICE**
- 1.1. TERITORIJALNE I STATISTIČKE GRANICE**
- DRŽAVNA GRANICA/OBUHVAT PPUO
 - ŽUPANIJSKA GRANICA/OBUHVAT PPUO
 - OPĆINSKA GRANICA/OBUHVAT PPUO
 - GRANICA NASELJA
- 1.2. OSTALE GRANICE**
- GRANICA UPU-a
 - GRANICA DPU-a
 - GRAĐEVINSKO PODRUČJE - IZGRAĐENI DIO
 - GRAĐEVINSKO PODRUČJE - NEIZGRAĐENI DIO
- 2. PROSTORI / POVRŠINE ZA RAZVOJ I UREĐENJE**
- 2.1. GRAĐEVINSKO PODRUČJE NASELJA**
- IZGRAĐENI DIO GRAĐEVINSKOG PODRUČJA NASELJA
 - NEIZGRAĐENI DIO GRAĐEVINSKOG PODRUČJA NASELJA
- 2.2. POVRŠINE IZVAN NASELJA**
- PROIZVODNA NAMJENA pretežito industrijska - I1
 - POVRŠINA ZA ISKORIŠTAVANJE MINERALNIH SIROVINA kamenolom - E1
 - POSLOVNA NAMJENA pretežito uslužna - K1
 - UGOSTITELJSKO TURISTIČKA NAMJENA turističko naselje - T2, kamp - T3
 - ŠPORTSKO-REKREACIJSKA NAMJENA sport - R1, rekreacija - R2
 - INFRASTRUKTURNI SUSTAVI: granični prijelaz - IS1, pročistač otpadnih voda - IS2, javni parking - IS3, blok stanica plina - IS4
 - GROBLJE
 - OZNAKA GROBLJA
- 3. INFRASTRUKTURNI SUSTAVI**
- KORIDOR PLINOVODA I NAFTAOVODA
 - KORIDOR DALEKOVODA 380 KV
 - KORIDOR DALEKOVODA 110 KV



Gradska općina: **ADF** d.o.o. za arhitekturu, projektiranje, savjetovanje, urbanizam i prostorno uređenje
 Karlovac, rujan 2007.

Zupanija/Grad Zagreb		KARLOVAČKA ŽUPANIJA	
Općina/grad		OPĆINA BOSILJEVO	
Naziv prostornog plana:		PROSTORNI PLAN UREĐENJA	
Naziv kartografskog prikaza:		GRAĐEVINSKA PODRUČJA NASELJA - ŽUBRINCI, SPAHIĆI, JANČANI, SELA BOSILJEVSKA, KASUNI, BOSANCI	
Broj kartografskog prikaza:		4.1.	
Mjerilo kartografskog prikaza:		1:5000	
Program mjera za unapređenje stanja u prostoru (službeno glasilko):		Odluka predstavničkog tijela o donošenju plana (službeno glasilko):	
Službeni glasnik općine Bosiljevo 01/04		Službeni glasnik općine Bosiljevo 37/07	
Javna rasprava (datum objave):		Javni uvid ostaje:	
Karlovački list, 21.04.2006.g.		02.05.2006.g. - 01.06.2006.g.	
Početnik odgovoran za provođenje javne rasprave:		Odgovorna osoba za provođenje javne rasprave:	
		Josip Korenić (ime, prezime i pozicija)	
Suglasnost na plan prema članku 24. Zakona o prostornom uređenju (NN 30/94, 69/98, 35/99, 61/00, 32/02, 100/04):			
Ured državne uprave u karlovačkoj županiji, Služba za prostorno uređenje, zaštitu okoliša, graditeljstvo i imovinsko-pravne poslove, Ispostava Duga Resa; Klasa: 350-02/06-01/05; Ur. broj: 2133-08-03/4-07-6 od 27. rujna 2007.godine			
Pravna osoba/lijeb koje je izradilo plan:		ADF d.o.o., KARLOVAC, M. VRHOVCA 9	
Počet pravne osobe/lijeba koje je izradilo plan:		Odgovorna osoba:	
		VLADIMIR PETROVIĆ, d.i.a. (ime, prezime i pozicija)	
Koodikator plana:		BRANKICA PETROVIĆ, d.i.a.	
Stručni tim u izradi plana:			
1. Brankica Petrović, d.i.a.	5. Jadranko Gojanović, d.i.g.	9.	
2. Vladimir Petrović, d.i.a.	6. mr.sc. Tonko Radica, prof. geograf	10.	
3. Vlatka Borota, d.i.a.	7. Dušan Milković, stroj. teh.	11.	
4. Katarina Hajković, d.i.a.	8.	12.	
Počet predstavničkog tijela:		Predsjednik Općinskog Vijeća:	
		Slavo Marković (ime, prezime i pozicija)	
Istovjetnost ovog prostornog plana s izvornikom objavom:		Počet nadležnog tijela:	
(ime, prezime i pozicija)			